

УТВЕРЖДЕН
Постановлением Кабинета Министров
Республики Татарстан
от «__» _____ 2025 г. №__

ПРОЕКТ ПЛАНИРОВКИ ТЕРРИТОРИИ, ПРЕДУСМАТРИВАЮЩИЙ
РАЗМЕЩЕНИЕ ЛИНЕЙНОГО ОБЪЕКТА

«Линия воздушная с кабельным участком ВКЛ-110 кВ ПС
Заводская - ПС Шильна; Линия воздушная с кабельным участком
ВКЛ-110 кВ НЧТЭЦ - ПС Шильна»

Том 1




ПРОЕКТ ПЛАНИРОВКИ ТЕРРИТОРИИ. ОСНОВНАЯ ЧАСТЬ
Раздел 1 «Проект планировки территории. Графическая часть»

ППТ/ОЧ/Р1

Взам. инв. №	
--------------	--

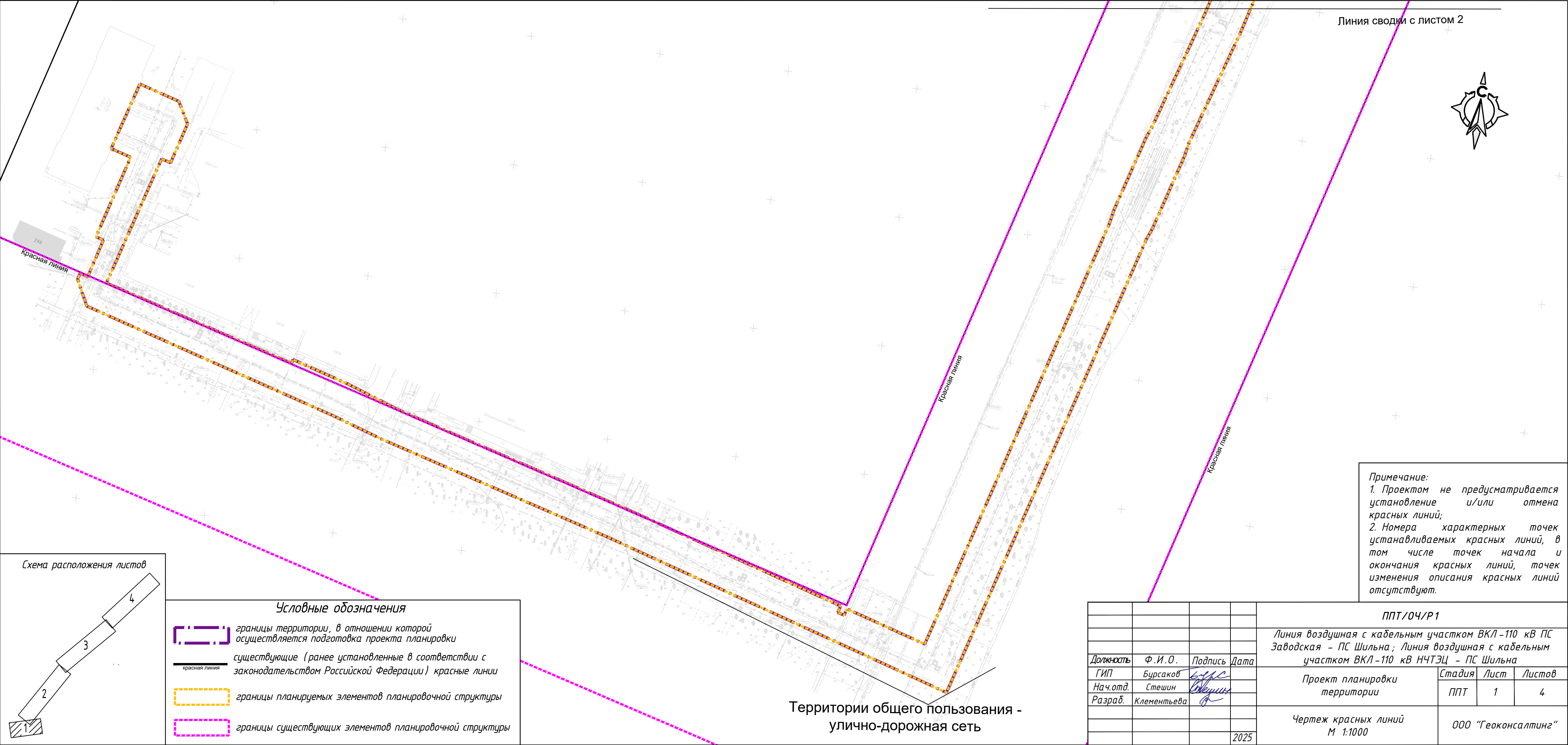
Подпись и дата

ИНВ. № полл.	
--------------	--


						ППТ/ОЧ/Р1					
Изм.	Кол.уч.	Лист	№ док.	Подп.	Дата						
ГИП		Бурсаков			09.25	Состав проекта			Стадия	Лист	Листов
Н. Контр.		Стешин			09.25				ППТ	1	1
Разраб.		Клементьева			09.25				ООО «Геоконсалтинг»		

Содержание

1. Чертеж красных линий.....4
2. Чертеж границ зон планируемого размещения линейных объектов.....8
3. Чертеж границ зон планируемого размещения линейных объектов, подлежащих реконструкции в связи с изменением их местоположения.....12

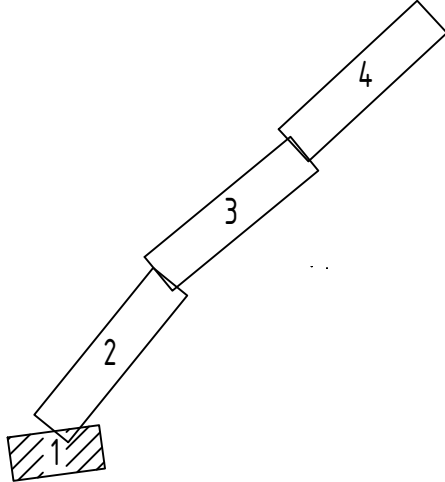


Линия сводки с листом 2



Примечание:
1. Проектом не предусматривается установление и/или отмена красных линий;
2. Номера характерных точек устанавливаемых красных линий, в том числе точек начала и окончания красных линий, точек изменения описания красных линий отсутствуют.

Схема расположения листов




Условные обозначения

- границы территории, в отношении которой осуществляется подготовка проекта планировки
- существующие (ранее установленные в соответствии с законодательством Российской Федерации) красные линии
- границы планируемых элементов планировочной структуры
- границы существующих элементов планировочной структуры

Территории общего пользования -
улично-дорожная сеть

				ППТ/04/P1		
				Линия воздушная с кабельным участком ВКЛ-110 кВ ПС Заводская - ПС Шильна; Линия воздушная с кабельным участком ВКЛ-110 кВ НЧТЭЦ - ПС Шильна		
Должность	Ф.И.О.	Подпись	Дата	Проект планировки территории	Стадия	Лист
ГИП	Бурсаков				ППТ	1
Нач.отд.	Стешин					4
Разраб.	Клементьева					
			2025	Чертеж красных линий М 1:1000		ООО "Геоконсалтинг"



Территории общего пользования -
улично-дорожная сеть

Красная линия

Территории общего пользования -
улично-дорожная сеть

Красная линия

Красная линия

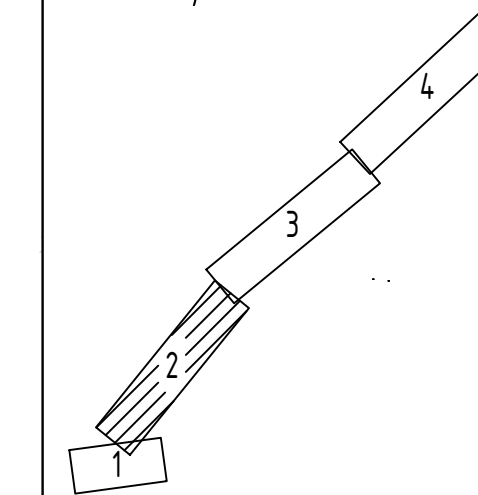
Красная линия

Территории общего пользования -
улично-дорожная сеть

Линия сводки с листом

Примечание:
Условные обозначения
приведены на 1 листе

Схема расположения листов

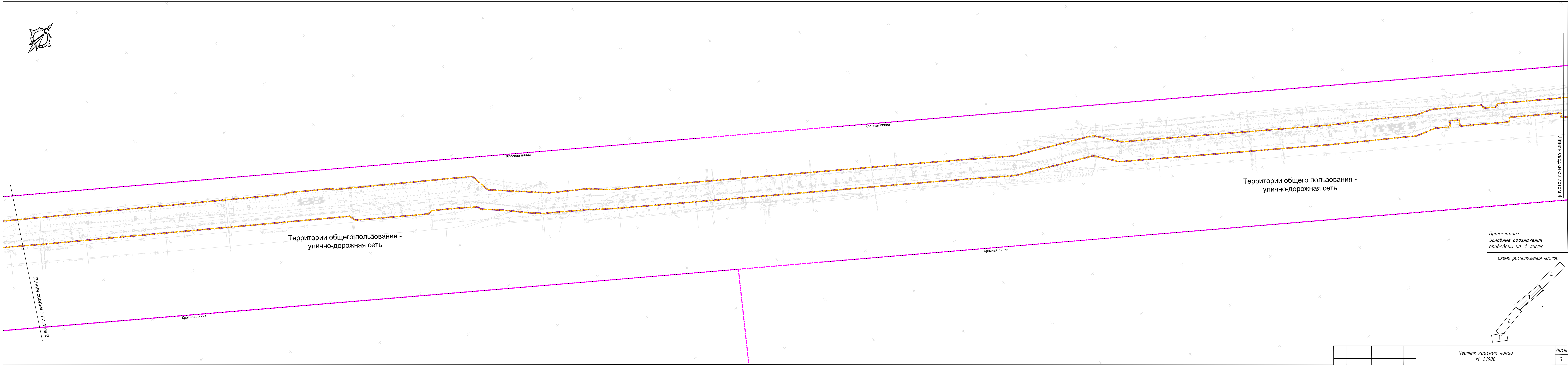


Чертеж красных линий
М 1:1000

Линия сводки с листом 3

Лист
2

Формат А4-х



Территории общего пользования -
улично-дорожная сеть

Территории общего пользования -
улично-дорожная сеть

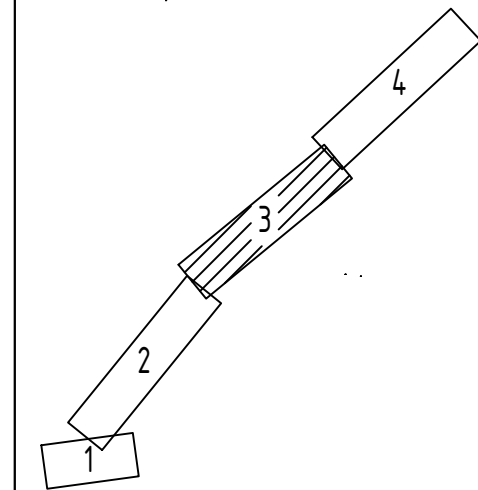
Красная линия

Красная линия

Красная линия

Примечание:
Условные обозначения
приведены на 1 листе

Схема расположения листов





Чертеж красных линий
М 1:1000

Линия сводки с листом 4

Линия сводки с листом 2

Лист
3

Формат А4-х



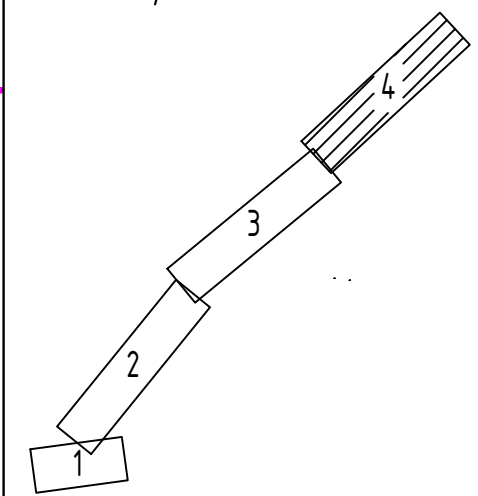
Линия сводки с листом 3

Территории общего пользования -
улично-дорожная сеть

Территории общего пользования -
улично-дорожная сеть

Примечание:
Условные обозначения
приведены на 1 листе

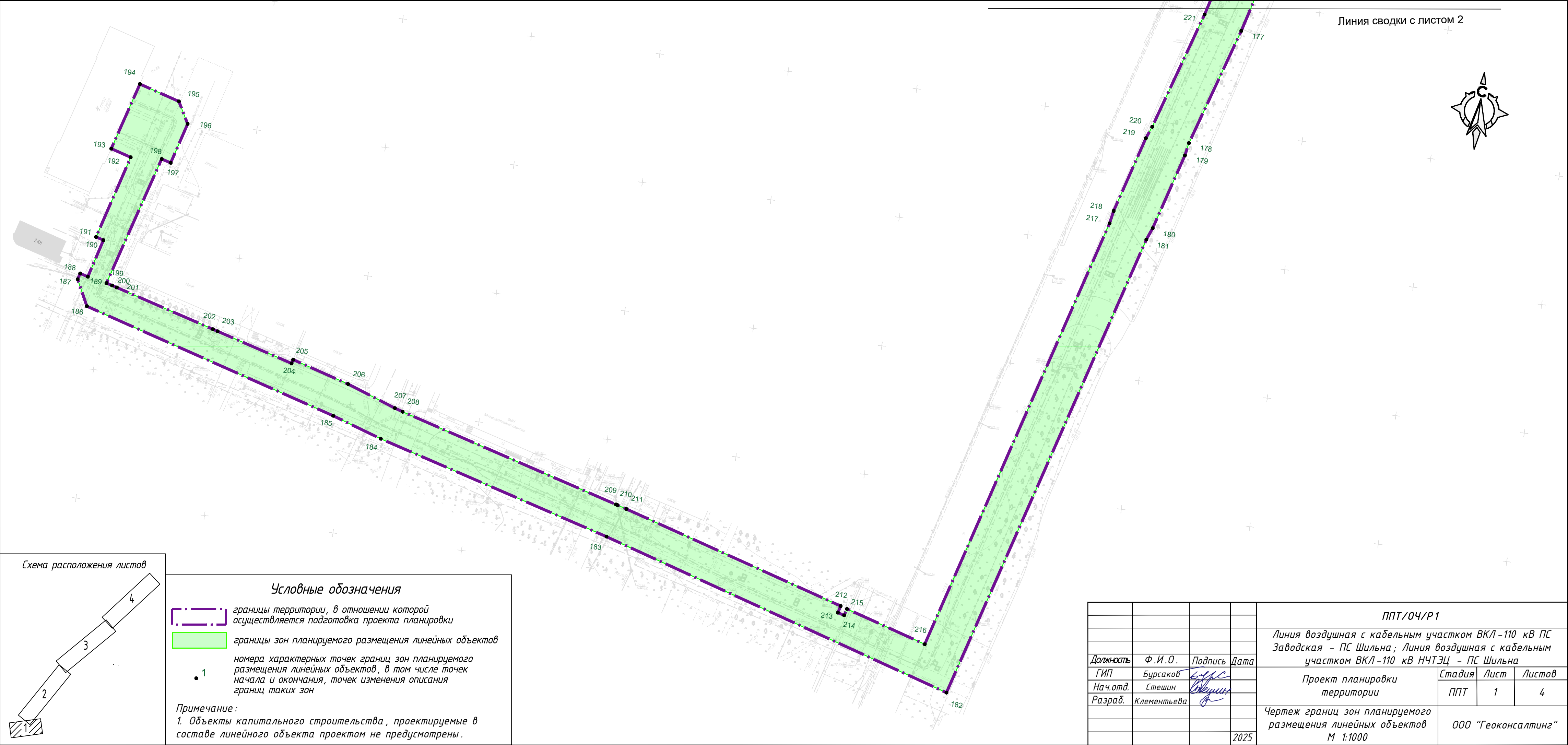
Схема расположения листов



Чертеж красных линий
М 1:1000

Лист
4

Формат А4-х



Линия сводки с листом 2


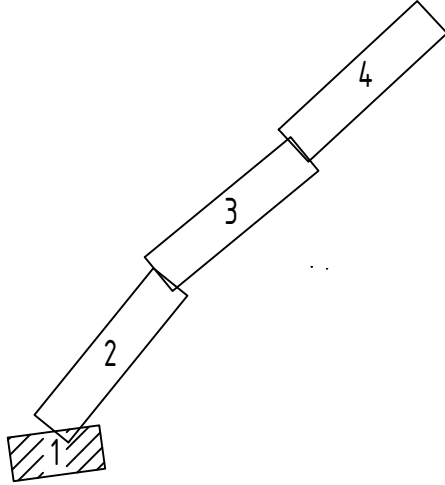


Схема расположения листов




Условные обозначения

- границы территории, в отношении которой осуществляется подготовка проекта планировки
- границы зон планируемого размещения линейных объектов
- 1. номера характерных точек границ зон планируемого размещения линейных объектов, в том числе точек начала и окончания, точек изменения описания границ таких зон

Примечание:
1. Объекты капитального строительства, проектируемые в составе линейного объекта проектом не предусмотрены.

				ППТ/04/Р1		
				Линия воздушная с кабельным участком ВКЛ-110 кВ ПС Заводская - ПС Шильна; Линия воздушная с кабельным участком ВКЛ-110 кВ НЧТЭЦ - ПС Шильна		
Должность	Ф.И.О.	Подпись	Дата	Проект планировки территории	Стадия	Лист
ГИП	Бурсаков				ППТ	1
Нач.отд.	Стешин					4
Разраб.	Клементьева					
			2025	Чертеж границ зон планируемого размещения линейных объектов М 1:1000		ООО "Геоконсалтинг"

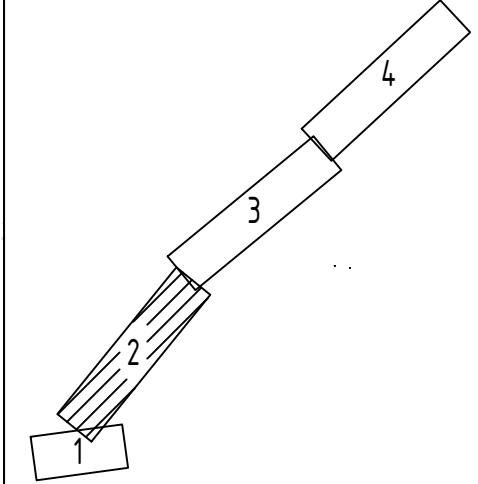


Линия сводки с листом 1

Линия сводки с листом 3

Примечание:
Условные обозначения
приведены на 1 листе


Схема расположения листов



Чертеж границ зон планируемого размещения
линейных объектов
М 1:1000

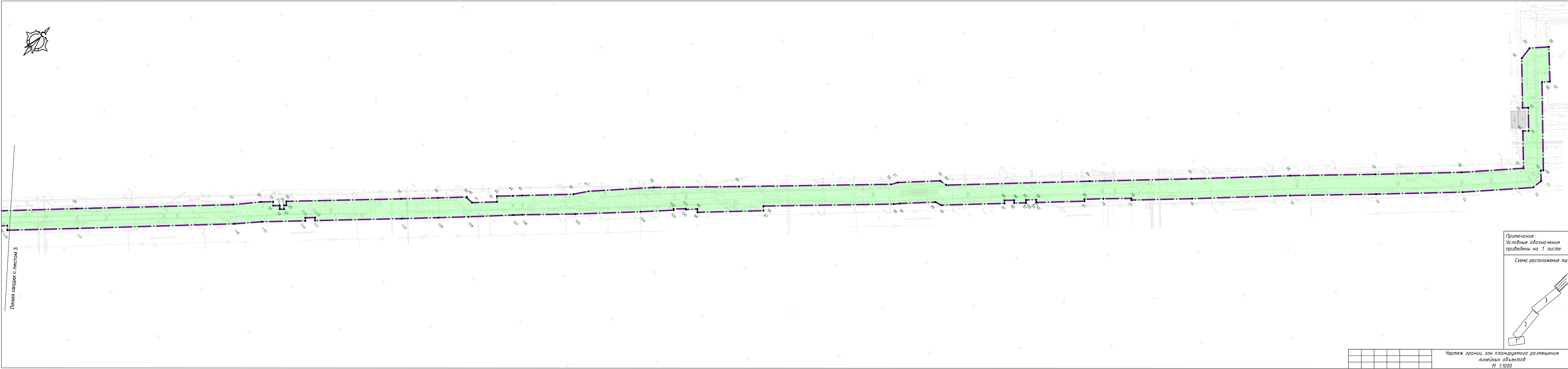
Лист
2

Формат А4-х



Примечание:
Условные обозначения
приведены на 1 листе

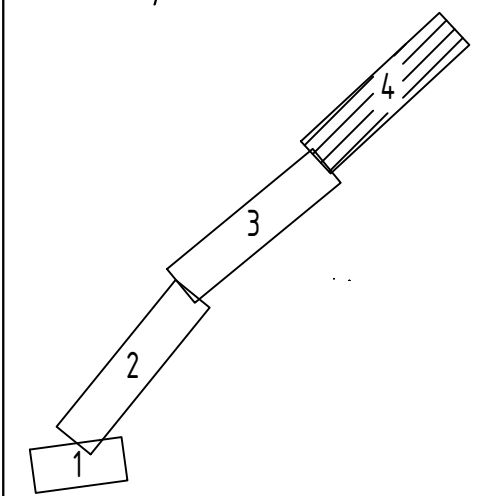
Схема расположения листов



Линия сводки с листом 3

Примечание:
Условные обозначения
приведены на 1 листе

Схема расположения листов



Чертеж границ зон планируемого размещения
линейных объектов
М 1:1000

Лист
4

Формат А4-х

3. Чертеж границ зон планируемого размещения линейных объектов, подлежащих реконструкции в связи с изменением их местоположения

Чертеж границ зон планируемого размещения линейных объектов, подлежащих реконструкции в связи с изменением их местоположения не разрабатывается в связи с отсутствием объектов, подлежащих реконструкции в связи с изменением их местоположения.